



Montgomery County Preserve

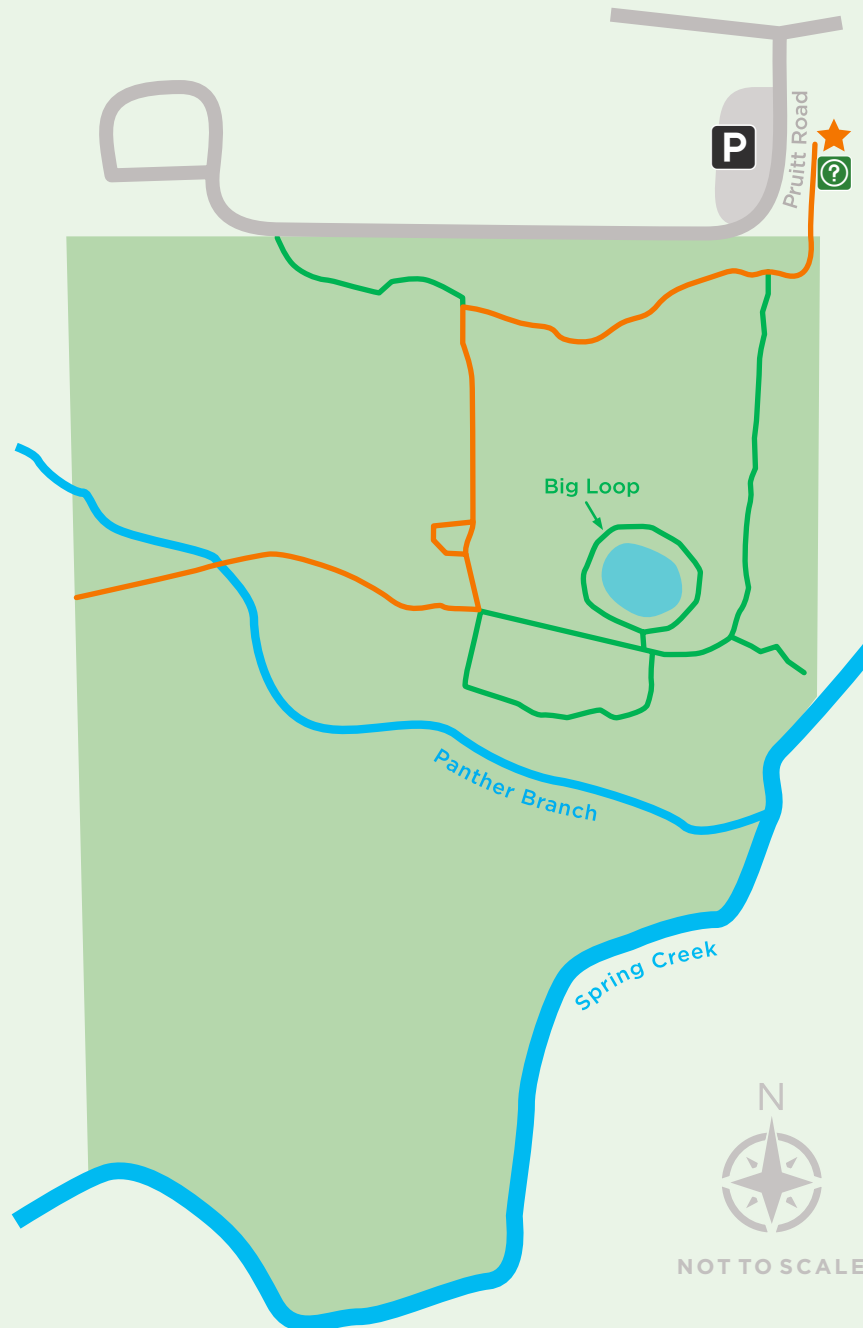
Gateway to the Spring Creek Nature Trail



Montgomery County Preserve is located at the eastern end of the 14-mile long Spring Creek Nature Trail which can be accessed from this trailhead.



Panther Branch joins Spring Creek in this preserve and the water then flows downstream towards Lake Houston.



Know Before You Go!

- Please show respect - cyclists and hikers share our trails
- Limit headphone use and listen up!
- Bring a water bottle
- Dial 911 in case of emergency

Note: There's no restroom or drinking water on the preserve so please plan accordingly!

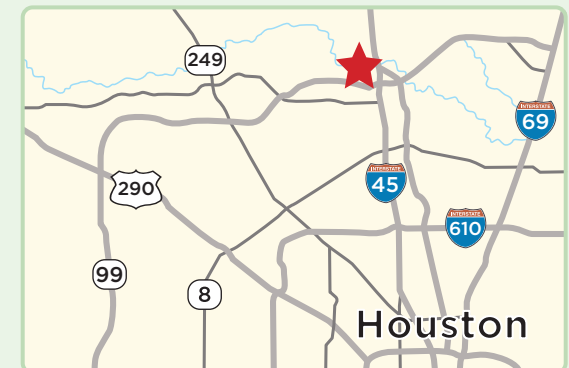
Legend

- Preserve Boundary
- Pruitt Road
- Trailhead
- Parking
- Kiosk
- Big Loop Pond
- Creeks
- Montgomery County Trail
- Spring Creek Nature Trail

Montgomery County Preserve

1118 Pruitt Rd, The Woodlands, TX 77380

www.bayoulandconservancy.org



Montgomery County Preserve

(Reserva del Condado de Montgomery)

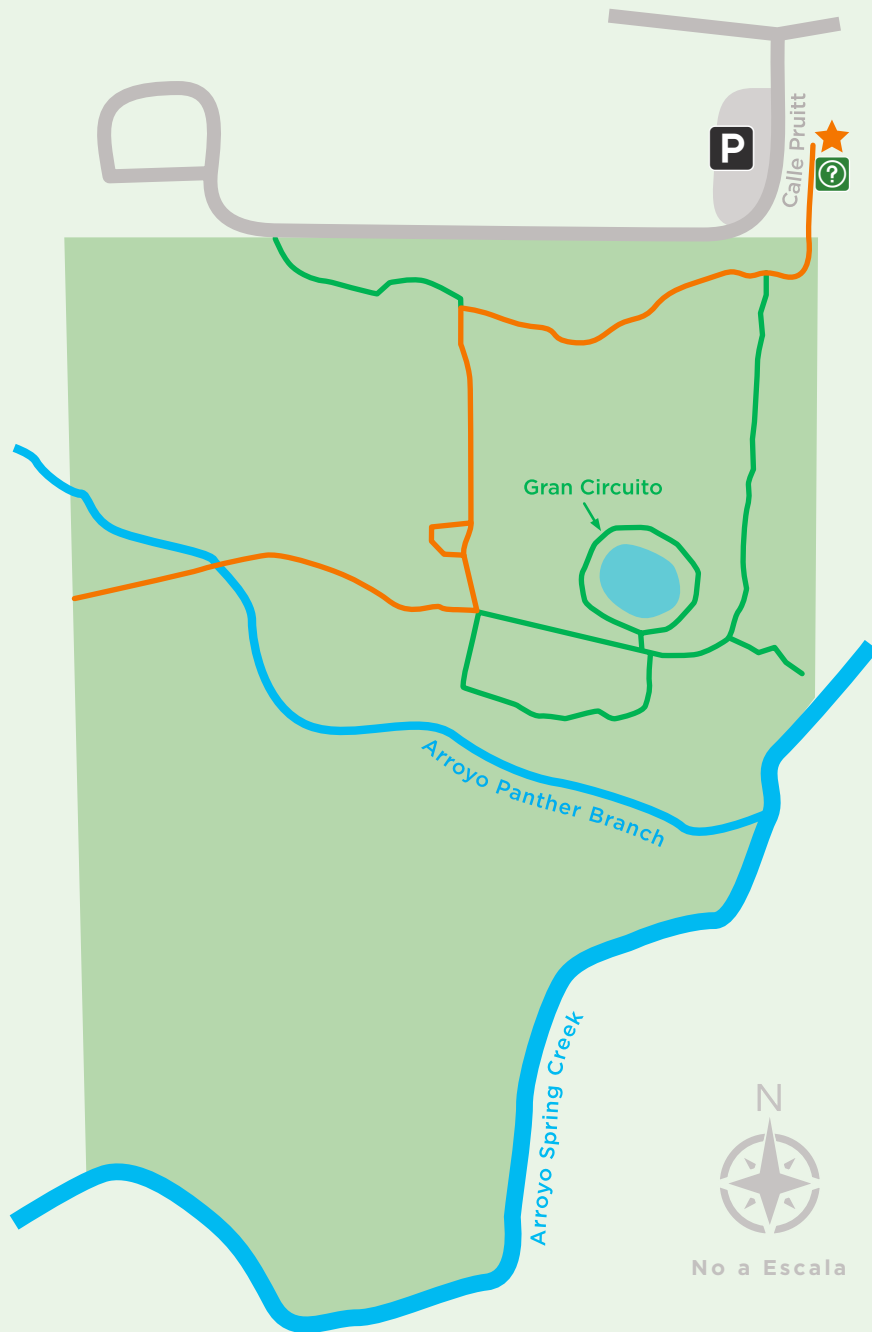
Entrada al Sendero Natural Spring Creek



La Reserva del Condado de Montgomery está ubicada en el extremo este del sendero natural Spring Creek de 14 millas de largo al que se puede acceder desde este comienzo del sendero.



Los arroyos Panther Branch y Spring Creek se unen en esta reserva y luego el agua fluye río abajo hacia el Lago Houston.



¡Infórmese Antes de Ir!

- Por favor, pongan atención y tengan respeto ya que ciclistas y excursionistas comparten nuestros senderos
- ¡Limiten el uso de audífonos y escuchen con atención!
- Traigan botella de agua
- Llamen al 911 en caso de emergencia

Nota: ¡No hay baño ni agua potable en la reserva, así que planeen respectivamente!

Leyenda

- Perímetro de la Reserva
- Calle Pruitt
- ★ Comienzo del Sendero
- Ⓟ Estacionamiento
- Ⓡ Quiosco de Información
- Estanque del Gran Circuito
- Arroyos
- Sendero del Condado de Montgomery
- Sendero Natural de Spring Creek

Reserva del Condado de Montgomery
1118 Pruitt Rd, The Woodlands, TX 77380
www.bayoulandconservancy.org

